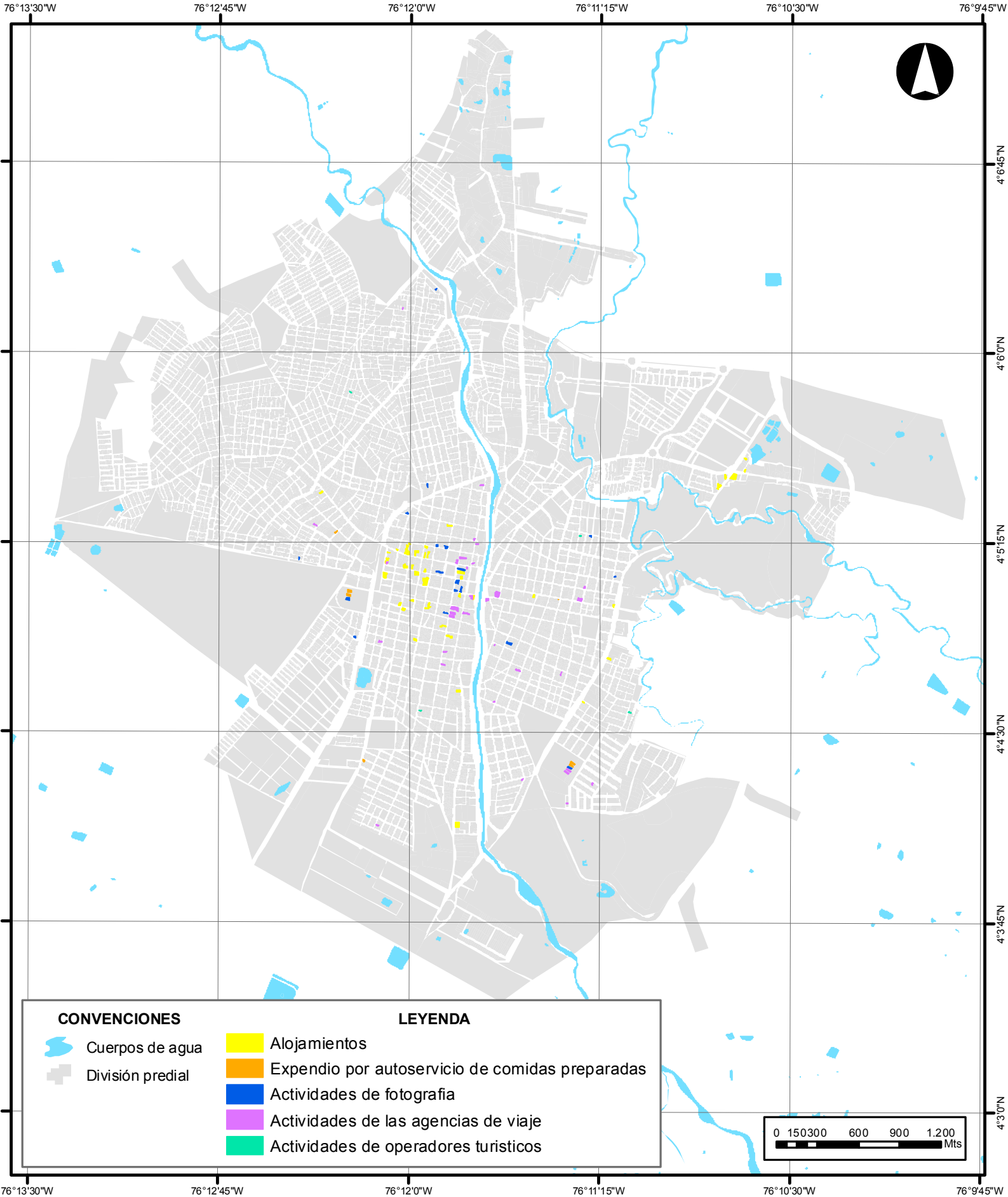









ENTIDADES REGISTRADAS EN EL RNT



CONVENCIONES

-  Cuerpos de agua
-  División predial

LEYENDA

-  Alojamientos
-  Expendio por autoservicio de comidas preparadas
-  Actividades de fotografía
-  Actividades de las agencias de viaje
-  Actividades de operadores turísticos



76°13'30"W 76°12'45"W 76°12'0"W 76°11'15"W 76°10'30"W 76°9'45"W



CARACTERÍSTICAS TÉCNICAS
 Sistema Proyección Cartesianas:
 Magna_Colombia_Oeste
 Proyección: Transverse_Mercator
 Meridiano Central: -77.07750792
 Latitud de Origen: 4.59620042
 Falso Este: 1000000,00000000
 Falso Norte: 1000000,00000000
 Sistema de Coordenadas Geográficas:
 GCS_MAGNA

Fuente: Elaboración propia a partir de coberturas suministrada por el Departamento Administrativo de Planeación de Tuluá y Cámara de Comercio de Tuluá

Octubre 2019

Escala de ploteo: 1:35.000

Gustavo Vélez Román
 Alcalde Municipal

Julio César Arias Gutiérrez
 Director
 Departamento Administrativo de Planeación Municipal

Juan Carlos Mayor Salazar
 Geógrafo