







MUNICIPIO	ESTADO	
	REGISTRADAS 	EN PROCESO 
SEVILLA	1	9
BUGALAGRANDE	5	5
ANDALUCIA		1
TULUA	15	30
SAN PEDRO		1
GUADALAJARA DE BUGA		2
TOTAL	21	48

DIRECCION TECNICA AMBIENTAL
 GRUPO SISTEMA DE INFORMACION AMBIENTAL 
DEPARTAMENTO DEL VALLE DEL CAUCA
DIRECCION AMBIENTAL REGIONAL CENTRO NORTE
AREA 266.541,3 ha
RESERVAS NACIONALES DE LA SOCIEDAD CIVIL
RNSC-SINAP

-  Limite Municipal
-  Limite Dar
-  Cabecera Municipal



Sistema de referencia: MAGNA Colombia Oeste
 Proyección: Gauss - Kruger
 Latitud origen: 4° 35'46".32 Norte
 Longitud origen: 77° 04'39".03 Oeste
 Falso norte: 1.000.000 m.
 Falso este: 1.000.000 m.
 FUENTE DE INFORMACIÓN
 Cartografía básica:
 IGAC - CVC, Año 1998
 Cartografía Temática:
 CVC, Escala 1:25.000 Año 2016